



**КОМИТЕТ ИМУЩЕСТВЕННЫХ ОТНОШЕНИЙ
АДМИНИСТРАЦИИ ПЕРМСКОГО МУНИЦИПАЛЬНОГО ОКРУГА**

РЕШЕНИЕ

о размещении объектов № 1883

Пермский край
Пермский округ

31.07.2023

Комитет имущественных отношений администрации Пермского муниципального округа разрешает Акционерному обществу «Газпром газораспределение Пермь» (ИНН 5902183841, ОГРН 1025900512670, почтовый адрес: 614000, г. Пермь, ул. Петропавловская, 43)

размещение объекта «газопровод давлением до 1.2 Мпа, для размещения которого не требуется разрешения на строительство»

на землях государственная собственность на которые не разграничена.

на срок 1 год с 31.07.2023 г. по 30.07.2024 г.

Местоположение: Пермский край, Пермский муниципальный округ, п. Кукуштан, ул. Интернациональная, д. 15, кв. 1.

Приложение: схема предполагаемых к использованию земель или части земельного участка.

Особые условия использования:

1. При размещении объекта учесть параметры ширины проезда улично-дорожной сети, во избежание сужения полосы отвода дороги.
2. Получение разрешения на производство земляных работ.

Заместитель председателя комитета,
начальник отдела муниципального
земельного контроля



(подпись, печать)

М.В. Королева

Схема предполагаемых к использованию земель или части земельного участка

Объект: Газопровод давлением до 1,2 Мпа, для размещения которого не требуется разрешения на строительство

Местоположение: расположенных по адресу: Пермский край, м.о. Пермский, п. Кукуштан, ул. Интернациональная, д.15, кв.1

Каталог координат, м

№ точки границы	X	Y
п1	477275.75	2245800.33
п2	477275.78	2245798.68
п3	477276.03	2245797.78
п4	477276.39	2245792.84
п5	477276.41	2245789.54
п6	477293.30	2245794.46
п7	477293.17	2245797.12
п8	477292.95	2245798.87
п9	477292.98	2245800.77
п10	477291.55	2245805.17
п1	477275.75	2245800.33

Площадь земель или части земельного участка, кв.м.: 184

Категория земель: земли населенных пунктов

Вид разрешенного использования: -

Описание границ смежных землепользователей:

От точки п1 до точки п5 - земельный участок с кадастровым номером 59:32:0010003:9037

От точки п5 до точки п6 - земли общего пользования


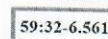
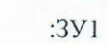

От точки п6 до точки п7 - земельный участок с кадастровым номером 59:32:0010003:9568


От точки п7 до точки п8 - земли общего пользования

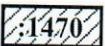
От точки п8 до точки п9 - земельный участок с кадастровым номером 59:32:0010003:8937


От точки п9 до точки п1 - земли общего пользования

Условные обозначения:

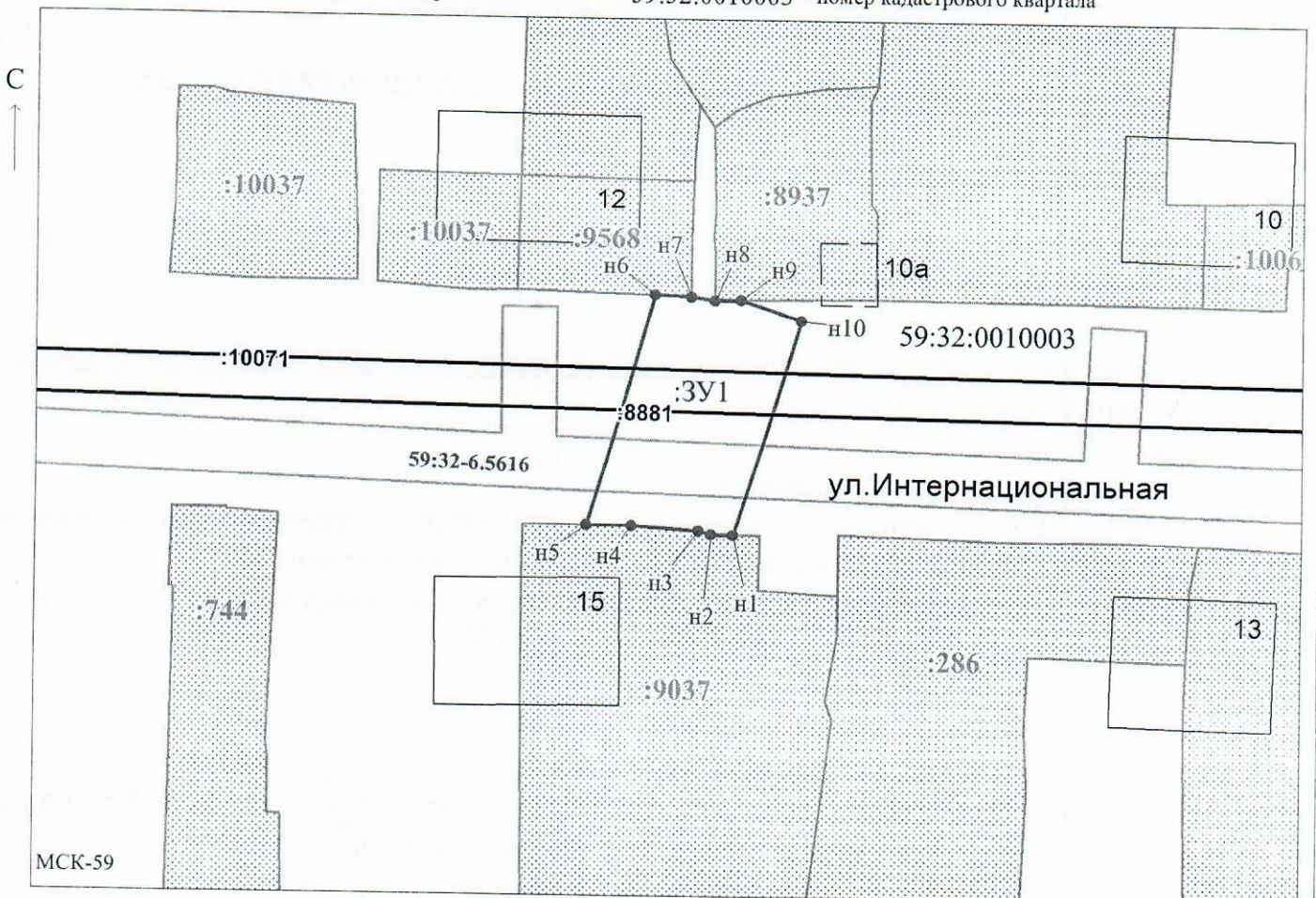
-  - предполагаемый участок земель, на которых планируется размещение объекта
-  - зоны с особыми условиями использования территории, сведения о которых внесены в ЕГРН
-  - обозначение запрашиваемого земельного участка
-  - характерная точка границ земель или части земельного участка

 - границы и номер земельного участка, сведения о которых внесены в ЕГРН

 - границы и номер объекта капитального строительства, сведения о которых внесены в ЕГРН

 - граница кадастрового квартала

59:32:0010003 - номер кадастрового квартала



Заявитель:  / Егошина И.В.
 МП (подпись, расшифровка подписи)

Масштаб 1:500

(для юридических лиц и индивидуальных предпринимателей)